

A GYŐRI VASUTAS TERMÉSZETJÁRÓ EGYESÜLET TÁJÉKOZTATÓJA ÉS ÉVES TÚRAPROGRAMJA



*„Reggeltől estelig a friss erdőbe járnék,
Amíg a vidám alkony, mely halk sípon dúdolgat,
Mint arany sapkát dobná a magasba a holdat,*

*S kék csipkével beszegné az utakat az árnyék...
S elfáradnék, s nem kéne zsongító mérgű vegyszer,
Hogy alhassam, puhán elringatna a pázsit.”*

Toth Árpád

Kedves természetjárók, túrázók, a zöldben mozogni vágyó érdeklődők!

Sportolni, túrázni és kirándulni hívunk mindenkit! A nagyszülőket, a szülőket, a gyermekeket, az unokákat, családosokat és egyedülállókat!

Egész évre szóló meghívást nyújtunk át a természetbe: lehetőséget a sportolásra, kikapcsolódásra, felüdülésre, társas együttlétre vagy éppen a természet szépségében, sokszínűségében való gyönyörködésre.

A természet (hegyek, völgyek, erdők, rétek) rugalmas talajával a legtökéletesebb sportlétesítmény a túrázóknak. Az együttes kirándulás közös élmény. Egy hegycsúcs meghódítása, egy várrom megtekintése együtt sokkal maradandóbb élmény. Nem is szólva a túra során elhangzó beszélgetésekről, amelyekre a rohanó hétköznapiakon alig jut idő.

Kirándulási és túra ajánlataink változatosak: rövidebbek-hosszabbak, könnyebbek-nehezebbek, de mindegyiken szép tájakat láthatunk, a gyaloglást kedvelőkkel közösen tölthetjük a napot. Túratervünkben mindenki megtalálhatja a képességeinek, lehetőségeinek megfelelő túrát.

A szabadban végezhető természetjáráson kívül feladatunknak tekintjük hazánk és a szomszédos országok természeti és műemléki értékeinek, kultúrájának megismerését. A környezet védelme, a természet szeretete és az egészséges életmód iránti igény kialakítása is a céljaink között szerepel. Programjainkkal minél több győri és környékbeli lakosban szeretnénk kedvet ébreszteni erre a hasznos és kellemes időtöltésre.

Minden túrázás iránt érdeklődőt szeretettel várunk egyesületünkbe!

Amit kínálunk tagjainknak és a rendezvényeinken résztvevőknek:

- egész évben változatos túraprogramokat szervezünk önköltséges áron, szakszerű túravezetéssel - itthon és külföldön egyaránt,
- turisztikai felszerelések (térképek, túrabotok stb.) kölcsönzése tagjaink részére,
- közösségi programok és hangulatos klubélet, vetített úti beszámolók, a közösséghez való tartozás öröme,
- a túrázással, természetjárással kapcsolatos rendszeres tájékoztatás, ismeretszerzés, információ átadás, oktatás és önképzés segítése.

78 ÉVES A GYŐRI VASUTAS TERMÉSZETJÁRÁS!

A 2009 novemberében önálló egyesületté alakult Győri Vasutas Természetjáró Egyesület, mint a győri vasutas természetjárás méltó utódja jelentős múlttal büszkélkedhet: a közel 8 évtizeddel ezelőtt alapított, 1946 áprilisában megalakult turistacsoport elnevezése még „Győri Vasutas Turista Szakosztály” volt. Később az elnevezésünk többször is változott: „Törekvés”, majd „Lokomotív” lett.

1959-ben **Józsa László** alapító tagot választották a szakosztály elnökének, aki egészen 1993-ban bekövetkezett haláláig töltötte be ezt a tisztséget. 1962-ben, mint önálló természetjáró egyesület megszűntünk ugyan, de az 1912-ben alapított **MÁV Dunántúli Atlétikai Club szakosztályaként** tovább tevékenykedtünk. 1993-1995. között Tóth István, majd 2004-ig Szabó István volt a szakosztályvezetőnk. 2003-2009. között szakosztályunk is a sportkör **Integrál-DAC**-ra változtatott nevével használt, egészen a 2009-es egyesületté alakulásig, ebben az időszakban már Csuka István volt a szakosztályvezető. (A szakosztály történetének részletesebb leírása a honlapunkon olvasható: gyvtv.hu)

Az utóbbi két évtizedben túráink számának jelentős növelése és érdekes, változatos programjainknak köszönhetően tagságunk többszörösére nőtt. Túránk, utazásaink és klubdelutánjaink rendszeres programot biztosítanak az 500 fő körüli rendes és pártoló tagjaink, és az alkalmi érdeklődők számára. Az elnökség és a gyakorlott túravezetők biztosítják tagjaink részére a gyalogos és kerékpáros túrák, valamint az autóbuzsós és a magashegyi túrák szakszerű vezetését.

Az egyesület elnöke 2009 óta Csuka István, aki a kétezres évek kezdete óta jelentős részt vállal a túrák szervezésében és az egyesület irányításában. 2020-ban a Természetjárás fejlesztéséért (MTSZ), 2023-ban pedig a Vasutas Természetjárásért érdemérem "EZÜST" fokozatát kapta. Vezető tisztségviselőinket és túravezetőinket külön oldalon mutatjuk be.

Egyesületi tagság

Egyesületünknek **rendes, pártoló és tiszteletbeli tagjai** lehetnek. Az új belépők a „Tagfelvételi kérelem és elfogadó nyilatkozat” kitöltésével és aláírásával kérhetik a felvételüket az egyesületbe. A tagságnak éves díja van, ez egy összegben fizetendő. Új belépő az első évben csak pártoló tag lehet.

A Vasutas Természetjárók Szövetsége (VTSZ) tagságról:

Rendes tagjaink az éves tagdíj befizetésével **tagjai** lesznek a VTSZ-nek is.

A **pártoló tagok** viszont csak az egyesületünk tagjai lesznek, a VTSZ-nek nem.

A rendes és pártoló tagság különbségéről:

A rendes tagok szorosabban kötődnek az egyesülethez és a vasutas természetjáráshoz, mint a pártolók. A rendes tagok – a 18 éven aluliak kivételével – pl. szavazhatnak a közgyűlésen és megválaszthatók az egyesület bármely tisztségére, míg a pártoló tagok nem szavazhatnak és nem választhatók. Rendes tagjaink önkéntes segítségére számítunk, munkájukat elismerjük. Alkalmanként túrák részvételi díjának támogatásával, ingyenes múzeumi belépőjegyekkel, útiköltség térítéssel stb. viszonzzuk a munkájukat. Turisztikai eszközeinket elsősorban a rendes tagok kölcsönözhetik.



A Magyar Természetjáró Szövetség (MTSZ) tagságról:

Minden tagunk térítésmentesen tagja lehet az MTSZ-nek is, amennyiben ezt beiratkozás, érvényesítés (éves tagdíj befizetés) alkalmával kéri.

Beiratkozás, tagsági viszony megújítás, tagsági igazolvány ügyintézés

Mindezek elintézésére a keddi klubbélutánokon van lehetőség:

januárban minden kedden 15-17 óráig, egyébként csak minden hónap első keddjén 16-17 óra között.

Helyszín: VOKE Arany J. Művelődési Ház irodája (Győr, Révai u. 5.).

Új tag felvétele: a „Tagfelvételi kérelem és elfogadó nyilatkozat” nyomtatvány olvasható kitöltésével és annak aláírásával kérhetünk felvételt az egyesületbe. Új tag első évben csak pártoló tag lehet. Nyomtatványt a klubbélutánokon az elnökségi tagoktól kérhetünk, de a honlapunkról is letölthető (gyvte.hu). További felvilágosítást a keddi klubnapokon lehet kérni az elnökség tagjaitól. A nyomtatvány része az elfogadó nyilatkozat, mely a túraterv füzet 3-13. oldalain található szabályzatok elolvasására, elfogadására, betartására vonatkozik.

Fennálló tagság megújítása: aki előző évben már tag volt, annak a „Tagfelvételi kérelem és elfogadó nyilatkozat”-ot nem kell újra kitöltenie, de a megújításkor be kell jelentenie személyi adatainak esetleges változásait.

Egyesületi rendes tagsági díj:

Dolgozó: 5.800 Ft

Nyugdíjas: 3.200 Ft

Diák vagy önálló keresettel nem rendelkező személy, 24 éves korig: 1.500 Ft.
Tárgyévben 14. életévét be nem töltött gyermek tagsága ingyenes.

Egyesületi pártoló tag befizetés:

Dolgozó: 4.000 Ft

Nyugdíjas: 2.000 Ft

Diák vagy önálló keresettel nem rendelkező személy, 24 éves korig: 1000 Ft.

Tárgyévben a 14. életévét be nem töltött gyermek: 0 Ft

A befizetett tagdíj, mely tartalmazza a VTSZ tagsági díjat is a beiratkozás időpontjától függetlenül adott naptári évre szól és egy összegben fizetendő.

Rendes tagok igazolványa:

Mivel rendes tagjaink tagjai a VTSZ-nek is, a VTSZ műanyag kártya igazolványát kapják meg, amely az egyesületünkben fennálló rendes tagságot is igazolja. **A rendes tagoknak tehát nincs külön GYVTE igazolványuk!**

Aki az előző évi rendes **tagságát újítja meg**, az egy érvényesítő bélyeget kap, melyet a beiratkozást intéző tagunk ragaszt fel a már meglévő igazolványára. Ezért fontos, hogy az érvényesítésre az igazolványát mindenki hozza magával. **Az igazolvány elvesztése** esetén 300 Ft ellenében kaphatunk újat a szövetségtől 1-2 hónapos ügyintézési idő elteltével.

Pártoló tagok igazolványa:

Mivel ők nem lehetnek tagjai a VTSZ-nek, ezért VTSZ igazolványuk sem lehet. **A Pártoló tagok papírból készült GYVTE igazolványt kapnak**, melyet évente bélyegzéssel érvényesítünk az igazolvány megfelelő rovatában. Aki az előző évi pártolói tagságát újíttja meg, az a **beiratkozáshoz hozza magával az igazolványát!** Elvesztett igazolvány esetén térítés ellenében állítunk ki újat.

A Magyar Természetjáró Szövetség (MTSZ) igazolványa:

Tagjaink az MTSZ-nek is tagjai lehetnek (rendes, és pártoló tagok egyaránt), ha ezt beiratkozás, illetve az éves érvényesítés alkalmával kéri. MTSZ igazolványt, és érvényesítő matricát mi adunk, tagsági díjat ezért külön nem kell fizetni. Az ezzel kapcsolatos összes ügyintézés az egyesület megbízottja végzi.

Természetjáró Minősítés: Tagjaink túra teljesítményük alapján részt vehetnek a túrapontok gyűjtésén alapuló minősítésben (jelvényt szerzésben).

Rendes tagjaink a VTSZ és az MTSZ minősítési rendszerében is részt vehetnek, pártoló tagjaink csak az MTSZ-nél minősíthetők, mivel ők nem VTSZ-tagok.

Túraterv füzet:

Tagjaink beiratkozáskor megkapják egész évre szóló Túraterv füzetünket.

Az éves túratervben év közben változások lehetnek. Ajánlott a változások figyelemmel kísérése, melyeket az egyesület faliújságján (a VOKE Arany J. Művelődési Házban), honlapján, elektronikus hírlevelében, esetenként Facebook oldalán is közzé tesszük, de a túravezetők a keddi klubnapokon is elmondják.

Klubnapok

Egyesületünk minden kedden klubdélután tart a VOKE Arany János Művelődési Házban, az I. emeleti Konferencia teremben (Győr, Révai u. 5).

Közös összejövetel, ügyintézés 16-17 óra között.

A klubteremben 16 óra után kezdődik a túráink ismertetése, és egyéb hasznos információk átadása – általában félórás időtartamban.

Ezt megelőzően, illetve az információk közzétevése után is a meghirdetett utakra és túrákra történő jelentkezést/befizetést intézzük, és ez a kötetlen beszélgetések ideje is. A klubban a túravezetők több hétre előre ismertetik a soron következő túrákkal kapcsolatos tudnivalókat. A kihirdetés napjától kezdődően lehet jelentkezni a túrákra. A túrák meghirdetésének egyéb rendszeres forrásai az egyesület honlapja, elektronikus Hírlevele (erre bárki feliratkozhat), az egyesület faliújságja, alkalmanként a Facebook oldala.

Saját programjainkon kívül ismertetjük a Megyei Természetbarát Bizottság túsorait, és a Vasutas Természetjárók Szövetsége központi programjait is.

Az információk átadása és a közös megbeszélés ideje alatt mellőzzük a befizetéseket, a mobiltelefonok használatát és egyéb beszélgetéseket.

A klubnapokon alkalmanként túráinkról szóbeli vagy vetítéses beszámolókat tartunk, melyre várjuk a jól sikerült, kiválókat fényképeket.

Túrára történő jelentkezéssel, részvételi díj befizetéssel, túrázással kapcsolatos szabályok

1. A túrára történő jelentkezés általános szabályai

A túravezető hetekkel, esetleg hónapokkal a túra előtt szóban kihirdeti a túrájával kapcsolatos tudnivalókat a keddi klubnapokon (Győr, Révai u. 5, VOKE Arany János Művelődési Ház), egyúttal gondoskodik arról, hogy ez közzé legyen téve az egyesület fenti címen lévő faliújságján, elektronikus hírlevelében (e-mail-ben), honlapján (esetenként az egyesület Facebook oldalán) is. A kihirdetéstől kezdődően lehet jelentkezni a túrákra a túravezetőnél telefonon, e-mailben vagy személyesen a klubnapokon. **Facebook üzenetben, Messengeren, stb. nem fogadunk jelentkezést!**

1.1 Egnapos vonat és a menetrend szerinti autóbuszos túrára történő jelentkezés egyedi szabályai

Ilyen túránál nem szükséges előzőleg jelentkezni a túravezetőnél, de javasolt, mert ezzel megkönnyítjük a munkáját. Nem egyesületi tagok, azaz vendégek is részt vehetnek ilyen túrán, ha a túravezető ehhez hozzájárul. Ezen túrák egy része **nyílt túrának** van meghirdetve, melyekre várunk alkalmi túrázókat is. Ezeket a túrákat a médiában is hirdetjük (ezáltal lesznek „nyílt” túrák). A vendégek a túra megkezdése előtt kapnak egy „Túrára való jelentkezéssel, részvételi díj befizetéssel, túrázással kapcsolatos szabályok” című dokumentumot. Ennek elolvasása után a túravezetőnél alá kell írniuk egy „Elfogadó nyilatkozatot”. Ez feltétele a túrán való részvételnek.

1.2 A kerékpáros túrára történő jelentkezés egyedi szabályai

Egnapos túránál általában nem szükséges előre jelentkezni a túravezetőnél, de javasolt, mert ezzel megkönnyítjük a munkáját. Ha **vonatos kerékpárszállításra** is sor kerül, a túravezető által **megadott határidőig** mindenképpen **jelentkezni kell**, mert korlátozott a kerékpár szállítási kapacitás.

Többnapos túránál akár van vonatos kerékpárszállítás akár nincs, előzetesen jelentkezni kell, hiszen szállást is kell foglalni.

Nem egyesületi tagok, azaz vendégek is részt vehetnek kerékpáros túrán, ha a túravezető ehhez hozzájárul. A vendégekre vonatkozó egyéb tudnivalókat lásd az 1.1-es pontban.

A kerékpáros túrák további szabályai és tudnivalói a honlapunkon olvashatóak.

1.3 A bérelt buszos túrára történő jelentkezés egyedi szabályai

Mindig előre kell jelentkezni a túravezetőnél, vagy annak megbízottjánál. A jelentkezési határidő egynapos túra esetén az indulás előtti 10. nap, ha csak a túravezető más határidőt nem hirdet. Többnapos túra esetén a jelentkezési határidőt a túravezető határozza meg, és teszi időben közzé.

Az autóbusz férőhelyeinek száma korlátozza az adott túrán résztvevők számát. A létszám betelése utáni jelentkezőket pótjelentkezőként **várólistára** írja fel a túravezető. **Lemondás** esetén a túravezető az első a pótjelentkezőnek ajánlja fel a megüresedett helyet. Akinek közben tárgytalanná válik a pótjelentkezése, azonnal értesítse a túravezetőt!

Bérelt autóbuszos túráinkon csak az egyesületünk tagjai vehetnek részt.

2. Az útiköltség befizetés általános szabályai

Egynapos vonatos vagy menetrend szerinti autóbuszos túránál előre nem kell útiköltséget befizetni, mert a menetjegyét mindenki maga veszi meg. **Többnapos** vonatos vagy menetrend szerinti autóbuszos túránál **a befizetési feltételeket a túravezető hirdeti ki.**

A **bérelt autóbuszos túrákat** önköltséges áron szervezzük tagjainknak. Az utazási költséget minimális maradványt betervezve számítjuk ki, és az esetleg keletkező maradvány az egyesület pénztárába kerül bevételezésre, melyet közhasznú tevékenységünkre fordítunk. A beszedett pénzből a busz bérleti díját, autópálya- és parkolási díját fizetjük ki, továbbá nem szedünk be utazási költséget a túravezetőktől. Ritkán előfordul, hogy a beszedett pénz nem lesz elegendő, ilyenkor a túra végén a résztvevőknek közösen kell azt kipótolniuk.

Fontos szabály: az utazási költséget legkésőbb a befizetési határidőig, egy összegben kell befizetni a túravezetőnél, vagy annak megbízottjánál, a keddi klubnapokon. A kapott nyugtát az utazás végéig őrizzük meg!



2.1 Az egynapos bérelt autóbuszos túrák útiköltség befizetési és lemondási szabályai

A befizetési határidő mindig a túra kezdete előtti 10. nap, kivéve ha a túravezető más határidőt hirdet.

- Ha valaki jelentkezett egy útra, de a határidőre történő befizetést elmulasztotta, akkor azt a túravezető az út lemondásának tekinti, és ha van a túrára pótjelentkező, akkor a helyét a pótjelentkezővel betölti. (Ha a jelentkezőnek a határidőre történő befizetés akadályba ütközik, akkor elvárás, hogy azt minél előbb jelezze a túravezetőnek.)
- Ha a befizetés a befizetési határidő előtt már megtörtént, de az illető a befizetési határidő letele előtt lemondja az utat, akkor a befizetett pénzt visszakapja, amennyiben a befizetésről szóló nyugtát visszaadja.
- Ha a befizetés megtörtént, de a befizetési határidő lejártá után az illető **lemondja az utat**, viszont nincs pótjelentkező az útra, akkor a lemondónak kell gondoskodnia maga helyett másik jelentkezőről. Ha ez megtörténik, akkor a befizetett összeget a lemondó visszakapja, amennyiben a befizetésről szóló nyugtát visszaadja. Aki nem talál maga helyett másik személyt, vagy nem jön el az utazásra, **akkor a befizetett összeget nem kapja vissza**, mert arra a pénzre az utazás költségeinek rendezéséhez szükség van. A túravezető az utazás végleges költségelszámolása után, pénzmaradvány keletkezése esetén indokolt esetben a befizetett összeget vagy egy részét visszaadhatja.
- Ha lemondás miatt a soron következő pótjelentkező részt vehet az utazáson, akkor a túravezető értesíti, és a leghamarabb be kell fizetnie az útiköltséget.
- Ha egy utazás megghiúsul, akkor a befizetett útiköltséget a befizető utólag a keddi klubnapokon visszakapja, ha leadja a befizetéskor kapott nyugtát.

2.2 A többnapos bérelt autóbuszos túrák befizetési és lemondási szabályai.

Jelentkezés: minden egyesületi utazásunknál a résztvevőnek a túravezetőnél kell jelentkeznie, esetleges lemondási szándékát is vele kell közölnie.

Többnapos utaknál az utazási költség kiegészül a szállás-, csoportos étkezési-, idegenvezetési-, belépő-, stb. költségekkel. Ezt hívjuk „szállás csomagnak”.

A **szállás csomagot** utazási irodánál vagy közvetlenül a szállásadónál rendeli meg a túravezető. Ennek díját a megadott helyen és időben kell befizetni. A szállás csomag befizetési határidejét a túravezető teszi közzé. Az iroda szereződést köt a jelentkezővel, ez részletezi a feltételeket a „szállás csomaggal” kapcsolatban. Egyéb esetekben a túravezető tájékoztatja minderről a jelentkezőket. Ilyenkor az egyesületi szabályok és a szálláshely szabályai együttesen érvényesek.

A szálláscsomag lemondás szabályai: az irodával kötött utazási szerződésben foglaltak az irányadók. Amennyiben olyan helyzet következne be, hogy a szálláscsomag már befizetésre került, de az utazási költség még nem, és ekkor mondja le valaki az utazást, a 3.000 Ft adminisztrációs díjat ebben az esetben is be kell fizetni az egyesület pénztárába.–**A szállás csomag és az utazási költség befizetési és lemondási szabályait együttesen kell betartani** (az egyesület és az utazási iroda szabályait is).

Az utazási költséget a túravezető kalkulálja a tervezett útvonal és a várható jelentkezők száma alapján. Amennyiben kevesebb lesz a jelentkező, a túravezető kénytelen megemelni az egy főre jutó utazási költséget.

Az utazási költség befizetése egy összegben történik, határidejét a szervező túravezető határozza meg, melyet közöl a jelentkezővel.

Az útlemondás egyedi szabályai a többnapos autóbuszos túrákon:

A résztvevőnek a túravezetőnél kell jeleznie a lemondási szándékát.

Többnapos utazás lemondása esetén 3.000 Ft adminisztrációs díjat kell befizetnie az egyesület pénztárába azoknak, akik már a befizetés után mondják vissza részvételüket.

A szállás csomag és az utazási költség befizetési és lemondási szabályait együttesen kell betartani (az egyesület és az iroda szabályait is).

Amennyiben a résztvevő még csak a szállásdíjat fizette ki, akkor annak visszatérítésére az utazási iroda által megállapított szabályok érvényesek.

Azonban az útiköltség befizetése alól csak abban az esetben mentesül a lemondó, ha lesz helyette másik jelentkező. Elsődlegesen a lemondónak kell gondoskodnia maga helyett másik jelentkezőről. Ha a lemondó nem talál maga helyett másik személyt, és a túravezető sem tudja a helyét betölteni, akkor a lemondó útiköltségét kell felhasználni az utazás költségeinek rendezéséhez. A túravezető az utazás végleges költségelszámolása után, pénzmaradvány keletkezése esetén indokolt esetben (pl. betegség) a befizetett útiköltséget vagy egy részét visszaadhatja.

Várólista, pótjelentkezés: Amikor a csoportlétszám betelt, akkor a túravezető a pótjelentkezőt várólistára írja. Ha lemondás miatt a soron következő várólistás részt vehet az utazáson, akkor a túravezető értesíti, és a leghamarabb be kell fizetnie a költségeket. Az a pótjelentkező, akinek már tárgyalanná válik a jelentkezése, azonnal tájékoztassa erről a túravezetőt, mert akkor őt törölni kell a várólistáról.

Többnapos autóbuszos túráknál a túravezető egyedi szabályokat is megállapíthat, de azokról tájékoztatja a résztvevőket.

3. A túravezetés, túrázás általános szabályai

Túravezetőinkről

Önkéntesként látják el a feladatukat. Idegenvezetői képzésük nincs, ezért az idegenvezetők által nyújtott szokásos szolgáltatások elmaradása nem kérhető számon rajtuk. Az előzetes kihirdetésben több program kerülhet felsorolásra, mint ami a túra során az időbe belefér. A túravezetőnek jogában áll eldönteni, mi valósul meg ezekből, és mi marad el, esetleg teljesen meg is változtathatja a napi programot. Az elmaradt programokat nem lehet számon kérni rajta.

Kistúra, nagytúra, segéd túravezető

Nagyobb csoport esetén, ha lehetséges a túravezető a túrának két vagy több változatát is betervezi (kistúra, közepes túra, nagytúra). Ilyenkor segéd túravezetővel biztosítja, hogy mindegyik túratávnak legyen vezetője. Ezek a túra változatok nehézségben különböznek egymástól. A résztvevők maguk dönthetik el, hogy melyiken akarnak részt venni. A túravezetőnek viszont jogában áll felülbírálni ezt a döntést, ha úgy látja, hogy egy résztvevő fizikai állapota, ruházata, felszerelése nem alkalmas a nehezebb túrára.

A túrázás szabályai

A túra során a túravezető halad az élen, de megbízhat ezzel a feladattal mást is. Az élen haladót megelőzni nem szabad. Aki ezt mégis megteszi, azt a túravezető úgy tekintheti, hogy attól kezdve nem résztvevője a túrának. A túravezető engedélyezheti, hogy a túrázók egy része előre mehessen a csoportjától (pl. ismert, jól jelzett, egyértelmű út esetén, ha azok rutinosak, jól tudnak tájékozódni, gyorsabban haladnának). Közülük vezetőt bíz meg.

Záróemberek szerepe, feladata

A túravezető záróembernek kér fel a csoportból valakit, akinek az a feladata, hogy a sor végén haladva figyeljen a lemaradókra és zárja a menetet. A sor végén haladóknak is figyelniük kell a záróemberre, hisz őt is érheti baj, és mögötte már nincs senki, aki segíthetne neki. Ha valakinek ki kell válnia a sorból, akkor szóljon a túravezetőnek, a záróembernek, vagy egy túratársának.

A túrázók lehetőség szerint úgy haladjanak a túra során, hogy mindegyikük lássa az előtte haladót és a mögötte haladót. Ha úgy széthúzódna a mezőny, hogy ez nem tartható be, és valaki elbizonytalanodott az útirányt illetően, akkor várja be a mögötte haladókat. Ha azok sem tudják a pontos útirányt, a leghátul haladó záróember fogja tovább vezetni őket.

Felelősség

Alapvetően a túrán a túravezetőé a felelősség a vezetők közül. A segéd túravezetők és a záróemberek neki tartoznak felelősséggel. Egy csoport túrájának hivatalosan mindig csak egy vezetője lehet, mindenki más legfeljebb csak segéd túravezetőnek minősül („egyszemélyi felelősség” elve).

<< Egyesületi tagság, szabályok, tudnivalók >>

Elvart magatartás, együttműködés hiánya, kizárás a túrából, eltévedés

Mindenki jól figyeljen oda a túravezető tájékoztatójára és tartsa be a kéréseit.

A résztvevők figyeljenek magukra és társaikra is, ha rendkívüli esemény (baleset, sérülés, rosszullét) történik, azonnal jelezzék azt a túravezetőnek.

A túrázó ismerje a túravezető és több résztvevő telefonszámát, és legyen elérhető mobiltelefonon. Többnapos útnál írja fel a szállása címét is.

A **személyi okmányok** és a **mobiltelefon** mindig legyenek ott a résztvevőknél. Ne felejtse otthon, a buszon, a családtagnál vagy a szálláson. A túrázó által használt **gyógyszereket** mindig tartsa magánál. Akinek komolyabb betegsége van (pl. szívbetegség), kötelező már jelentkezéskor tájékoztatnia erről a túravezetőt.

A túrán résztvevőnek be kell tartania a túravezető, segéd túravezető és a záróember utasításait. A túravezetőnek jogában áll és kötelessége azon személy **kizárása a túrából**, aki saját vagy mások testi épségét veszélyezteti, akadályozza a társait, a túravezető valamely utasítását nem tartja be. Kizárásra kerülhet a túrából az olyan túrázó is, aki mások közérzetét rontja, kulturált és egészséges kikapcsolódáshoz való jogát sérti, akinek állapota vagy viselkedése a túravezető megítélése szerint nem kívánatos. A kizárás után a kizárt túrázónak a legközelebbi biztonságos helyre eljutásáról gondoskodik a túravezető, másról azonban vele kapcsolatban nem.

Ha egy túrázó saját hibájából marad el a csoporttól és a vele való kapcsolatfelvétel nem lehetséges, akkor a túravezető végső esetben – ha a csoport érdekei alapvetően sérülnének - nem fogja tovább keresni, megvárni az eltévedőt.

4. A bérelt autóbuszos túrák egyedi szabályai

Egynapos utazásnál nincs ülésrend, ilyenkor az érkezés sorrendjében lehet helyet foglalni. Minden felszálló legfeljebb egy helyet foglalhat le a sajátján kívül, a mellette ülő társának. Többnapos túra esetén a túravezető ülésrendet állít össze, elsősorban a jelentkezési, befizetési sorrendet véve alapul.

Célszerű felírni a busz rendszámát, és meg kell jegyezni a megállás helyszínét.

Mielőtt a túra elkezdődik, a túravezető közli a busz indulásának az időpontját és helyét. (A túra vége és így a felszállás helye sokszor nem egyezik a leszállással.) A túravezető közli, hogy meddig marad a leszállás helyén a busz. Akinek valamilyen problémája adódik a túra során, visszamehet a buszhoz (ehhez legalább két ember kell), miután egyeztetett a túravezetővel és még van a visszatérésre idő. Túrabotot balesetvédelmi okokból az autóbuszba felvinni nem szabad, az alsó csomagteremben kell tárolni.

5. A külföldi túrák egyedi szabályai

Az úti okmányok (útlevél, vagy ahol elégséges személyi igazolvány és lakcímkártya, utasbiztosítás) folyamatosan a résztvevőknél legyenek. Kötelező elhozni az ingyenesen kiváltható Európai Egészségbiztosítási Kártyát. Erről a honlapunkon és a Facebook oldalunkon található részletes tájékoztató. A túravezető kötelezően előírhatja bizonyos szintű biztosítás meglétét (pl. magashegyi túránál).

Balesetvédelem

Alapelv, hogy a túrákon mindenki saját felelősségére vesz részt. Balesetért, eltévedésért, járműről történő lemaradásért, a túravezető csak akkor vonható felelősségre, ha súlyosan gondatlanul járt el. Más esetekben tőle vagy az egyesülettől anyagi vagy más jellegű kártérítés nem követelhető.

A túrázónak megfelelő ruházatban, a szükséges mennyiségű étellel, itallal, gyógyszereivel, igazolványaival kell megjelennie a túrán. Szeszes italt a túra előtt és alatt nem szabad fogyasztani.

A ruházat, felszerelés megválasztásához segítséget lehet kérni a túravezetőktől és a túratársaktól. Ezen kívül tanácsok olvashatók az egyesület honlapján is (gyvte.hu). Példaként egy fontos tudnivaló:

A természetjáró legfontosabb „eszköze” a cipő. Gyalogtúrákhoz a lábbelink talpa megfelelően bordázott legyen, mert ellenkező esetben könnyen elcsúszhatunk. Egyenetlen terepen legjobb, ha **túrabakancsot** viselünk nem túra félcipőt, mert a bakancs jobban támasztja a bokát, így kisebb a boka sérülésének vagy kifáradásának veszélye. A túravezető a balesetek megelőzésére különösen figyeljen. A túra kezdete előtt tartson egy **rövid ismertetőt** a túrázás veszélyeiről, kiemelve azokat a tudnivalókat, amelyeket az elkövetkezendő túrán különösen fontos ismerni. Ellenőrizze le, hogy a **túrázók ruházata, felszerelése** megfelelő-e a túra biztonságos teljesítéséhez. Amennyiben nem, akkor csak kisebb túrát engedélyezhet a résztvevőknek ahhoz képest, mint amin azok szerettek volna részt venni, de indokolt esetben akár meg is tilthatja nekik a túra bármely változatán a részvételt.

A túravezető baleset, rosszullét esetén gondoskodjon az elsősegély nyújtásról, és ha szükséges, szervezze meg az érintett mentését, ellátását. Ezen utóbbi feladatokat indokolt esetben átadhatja másnak is. Legyen a túravezetőnél a túra jellegéhez illő összetételű elsősegély nyújtó csomag.

A bérelt autóbuszon, amennyiben van biztonsági öv, annak használata kötelező. Kerüljük buszon a menet közbeni felállást, járkálást.

Magashegyi túrázás

Az ilyen jellegű túrákon (Alpokban, Kárpátokban) gyakran még alacsonyabb magasságban is **nehéz terepen kell gyalogolni**: meredek, sziklás, szakadékos, omladékos lehet az út. Helyenként kiépített kapaszkodók, létrák segítik a nem veszélytelen haladást. Nagyobb magasságban még a **szélsőséges időjárással is számolni kell** (viharos szél, nyári hózápor). Tapasztalatlan, tériszonyos, fizikailag felkészületlen, megfelelő felszereléssel nem rendelkező túrázók számára az ilyen túrák nem ajánlottak.

Könnyebb szakaszok megtételével, fokozatos szoktatással és gyakorlással lehet elsajátítani a magashegyi túrázáshoz szükséges tudást.

Az erdei viselkedés szabályai

Bár az erdőterületet gyalogosan, saját felelősségére bárki látogathatja, azonban bizonyos szabályok ismerete és betartása szükséges.

A kirándulás előtt érdemes tájékozódni az aktuális korlátozásokról (tűzgyújtás, vadászat stb.), meteorológiai helyzetről, hiszen ez határozza meg az öltözködésünket, magunkkal vitt ételt, italt.

Az erdei utunk során keletkezett hulladékot vigyük el a legközelebbi szemetesig – vagy akár az otthoni hulladékgyűjtőbe!

Tűzet csak a kijelölt tűzrakó helyeken szabad gyújtani, de erős szélben vagy tűzgyújtási tilalom esetén még ott sem!

Az erdő növények és állatok ezreinek élőhelye. Viselkedjünk benne vendéghez illő, kellő tisztelettel, fegyelmezetten! Úgy bánjunk az erdő lényeivel, ahogyan szeretnénk, hogy velünk is bánjanak!

A természetben nyitott szemmel és füllel, a szépségre fogékony szívvel járjunk. Osszuk meg az itt szerzett élményeinket másokkal is!

Hagyjunk magunk után rendben a játszó, pihenő és táborhelyet, hogy mások is örömeiket lellessék benne!

Egy erdei túra során valószínűleg több alkalommal találkozunk más túrázókkal. Mi túrázók, egy kis közösség tagjai vagyunk, ezért megszokott az üdvözlés, a figyelem egymás iránt. A túrázás során minden szempontból viselkedjünk a természeti környezet és embertársaink számára is példamutatóan!

Kerékpáros túrázás

A kerékpáros túrák szabályai és tudnivalói a gyvte.hu honlapon olvashatóak.

Téli túrázás

A téli túrázáshoz a meleg, réteges öltözködésen és a kiegészítő ruházaton kívül néhány speciális felszerelés is hozzátartozik. Ezeket lehetőleg mindig vigyük magunkkal a téli túrákra:

- **lábszárvédő** (megakadályozza a hó bejutását a bakancsba). De nem csak hó esetén hasznos – esőben, sárban védi a nadrág szárát, és egyszerűbb kimosni, megszáritani, mint egy nadrágot.
- **csúszásgátló talp** (jeges úton a bakancs talpára húzható szöges gumilap)
- **fejlámpa**, esetleg zseblámpa (ha a túra vége előtt besötétedne). Nem csak télen, hanem tavasszal és ősszel is korábban sötétedik, mint nyáron, így a lámpa ezekben az évszakokban is hasznos lehet.
- **termosz** (hogy hideg időben ne kelljen lehűlt, túl hideg vizet, vagy egyéb folyadékot innunk).

Fontosabb túramozgalmak, jelvénytörzsítés, minősítés (túrapont gyűjtés)

Hazánkban már több száz jelvénytörzsítő és egyéb túramozgalmat, programot van, melyek közül mi csak néhányat építettünk be éves túraprogramunkba. Ezekről bővebb információ az alábbi oldalakon olvasható:

<http://termesztbarat.hu/turamozgalmak>

http://www.turabazis.hu/turamozgalom_lista

Jelvénytörzsítő minősítés (pontgyűjtés)

Az igazolt tagsággal (VTSZ vagy MTSZ) rendelkező turisták jelvénytörzsítő pontgyűjtésben (minősítésben) vehetnek részt.

A pontgyűjtés alapját a túravezetők által a túrák alkalmával kiállított túrajelentéseken feltüntetett pontszámok (vagyis a túra teljesítmények) jelentik. A túra adatokat a minősítéshez az egyéni túranaplóban kell dokumentálni.

A túravezetőknek a túrát követő 10 napon belül le kell adniuk szabályosan kitöltött túrajelentésüket az egyesület felelősének.

A minősítési bizottság ezek alapján készíti el és terjeszti fel a tagokat a különböző minősítésekre.

VTSZ minősítés szabályai:

A túrázóknak az adott naptári évben (jan.1 - dec. 31.) megtett túrára járó pontokat kell összegyűjtenie.

Min. **1000 pont** összegyűjtése esetén = **bronzjelvény**,

min. **2000 pont** = **ezüstjelvény**, min. **3000 pont** = **aranyjelvény**.

(Bármilyen fajta jelvény a következő naptári évben újra megszerezhető.)

MTSZ minősítés szabályai:

Meghatározott időszak alatt kell összegyűjteni meghatározott túrapontot.

Szabályok:

Maximum egy évben belül gyűjtött **500 pont** = **bronzjelvény**,

utána újabb max. egy évben belül újabb **800 pont** = **ezüstjelvény**, utána újabb

max. két évben belül újabb **2300 pont** = **aranyjelvény**

(További szabályok, feltételek az MTSZ Minősítési Szabályzatában olvashatók).

Ezután érhető el az érdemes és a kiváló természetjáró fokozat.

(Bármely jelvény korlátlan számban ismételtlen megszerezhető, az azt megelőző fokozat korábbi teljesítése esetén.)

Ajánlott felszerelés, ruházat túrázáshoz

Tanácsok a honlapunkon (<https://www.gvyte.hu/>) és Facebook oldalunk rögzített bejegyzésében olvashatóak-

TÚRAPROGRAM

2024

RÖVID TÁJÉKOZTATÓ A MEGHIRDETETT TÚRÁINKRÓL
(Részletes ismertető a 6-13. oldalon olvashatóak.)

JELMAGYARÁZAT:



utazás vonattal



utazás bérelt autóbusszal

Mindenkit kérünk, hogy a menetrend szerinti vonattal vagy autóbusszal meghirdetett túrákra előzetesen jelentkezzen be a túravezetőnél! 2024-től a menetrend szerinti autóbuszjáratokon csoportosan csak előzetes névsor leadásával lehet utazni!

Csütörtöki túrák: Apagyi Márta túravezető a túratervben meghirdetett túrákon kívül is tart minden csütörtökön túrákat, melyekről az aktuális hét elején tud kérésre részleteket küldeni.

Apagyi Márta elérhetőségei: marta@apagyi.hu, 20/431-3073

A bérelt autóbusszos túrákra meghirdetésük után, a várható útiköltség befizetésével lehet jelentkezni.

Teljesítménytúra: nevezési díj befizetésével lehet rajta részt venni, és a kijelölt Útvonalon kell végigmenni.

Magashegyi túrasorozat

A túrák 1500, sőt legtöbbször 2000 méter feletti csúcokat vesznek célba, ezért ezek a túrák nehezek, jelentős szintkülönbség leküzdésével kell számolni. Ezen a magasságon az időjárás rövid alatt jelentősen megváltozhat, ennek, valamint a terepviszonyoknak megfelelő ruházat és tartalék ruházat szükséges.

A túrán azok vehetnek részt, akik korábban már részt vettek az egyesület által szervezett nehezebb túrákon.


Korábbi tapasztalatok alapján a túravezetőnek lehetősége van a jelentkezést visszautasítani.

A résztvevők biztonsága érdekében a túravezetőnek szükség esetén (pl. rossz időjárás) jogában áll az útvonalat megváltoztatni.

A túrák kis létszámúak, ezért sajnós a részvételi díj a nagybuszos utakhoz képest valamivel magasabb.



FERGETEG HAVA

- Január 1.**
vasárnap
Túravezető:
Hluchány
József(MTB)
- Évadnyitó túra a Hatos-tölgyhöz.** (Megyei TB).
Táv: kb. 10 km. Utazás: 11.20 órakor Kajárpécre vagy a
11.30 órakor Tényőre induló autóbusszal.
(Szervező: Győr-M-S. Vármegyei Természetbarát Biz.)
- Január 2.**
kedd
Túravezető:
Wally Tibor
- Újévköszöntő győri túra**
Útvonal: Virágpiac - Püspökerdő - Szúnyog-sziget –
Pinnyés – Győr. Táv: 9, ill. 15 km, szint: 0 m.
Találkozás: 9 óra, Virágpiac.
- Január 6.**
szombat
- 
- Túravezető:
Csuka István
- Évkezdő túra a Keszthelyi-hegységben**
Útvonal: Balatonederics vá. – Nemesvita kilátó –
Batsányi-kilátó – Szépkilátó – Balatongyörök vá.
Táv: 15 km, szint: 400 m.
Utazás a 7.11-es Helikon IR vonattal. Hazautazás a
2 óránként Győrbe induló Helikon IR vonattal.
- Január 11.**
csütörtök
Túravezető:
Apagyi Márta
- Szent Márton Gyalogos Vándorút a Pannonhalmi-
dombságban 1. szakasz**
Útvonal: Felpéc – Hatos-tölgy – Sokorópátka, Újtelep.
Táv: 15 km, szint: 270 m.
Indulás: 6.35 Győr autóbussz állomás 26-os
kocsiállásról, Felpéc vendéglőig.
- Január 13.**
szombat
- 
- Túravezető:
Csuka István
- Várak a Vértesben túramozgalom: 1. túra**
Útvonal: Szárliget vá. – Csákányospusztai turistaház
– Mária-szakadék – Körvélyesi temető – VITÁNY
VÁR – Szarvas-kút – Mátyás-kút – Zsigmond-kő –
Várgesztes. (OKT jelzésen) Táv:16,5 km, szint:500 m.
(lehetséges kitérőkkel kb. 19 km)
Utazás: vonattal, indulás Győrből 7.38-kor, vissza
busszal Várgesztesről 17.20-kor, majd Tatabányáról
vonattal, Győrbe érkezés: 19.20-kor.



Január 20.
szombat



Túravezető:
Bálint József

Szlovák Camino

Útvonal: Rajka vá. – Dunacsúny – Oroszvár.

Táv: 14 km.

Utazás: 6.46 vonattal, visszautazás Oroszvárról.

Január 27.
szombat



Túravezető:
Bálint József

Rómer Flóris túra

Útvonal: Zirc vá. – Pénzesgyőr – Bakonybél.

Táv: 16 km, szint: 100 m.

Utazás: 6.19 vonattal és busszal.

Január 28.
vasárnap



Túravezető:
Csuka István

Petőfi emlékek nyomában Pozsonyban

Városnézés pozsonyi magyar idegenvezetővel.

Túra a Kis-Kárpátokban a Zerge-hegyről a város határáig. Táv: 4 vagy 8 km.

Utazás: busszal, indulás: 7.30, érkezés: 20 óra körül.





JÉGBONTÓ HAVA

Február 1.
csütörtök

Túravezető:
Apagyai Márta

**Szent Márton Gyalogos Vándorút a Pannonhalmi-
dombságban 2. szakasz**

Útvonal: Sokorópátka, Újtelep - Ravasz - IV. Béla király
kút - Pannonhalmi Apátság. Táv: 15 km, szint: 350 m.
Indulás: 6.30 Győr autóbusz állomás 27-es
kocsiállásról Sokorópátkáig.

Február 3.
szombat



Túravezető:
Bálint József

Országos kéktúra

Útvonal: Zirc vá. – Bakonyháza – Jásd.
Táv: 16 km, szint: 200 m.
Utazás: 6.19 vonattal és busszal.

Február 4.
vasárnap



Túravezető:
Mészáros
László

Országos kéktúra 1. szakasz

Útvonal: Kőszeg – Tömörd.
Táv: 15,8 km, szint: 130 m.
Utazás: vonattal 7.39-kor Győrből szombathelyi
átszállással Kőszegre.

Február 4.
vasárnap



Túravezető:
Csuka István

Hótaposó gyalogtúra a Bécsei-Alpokban.

Tervezett helyszín és útvonal nincsen előre kitalálva,
mert abban a hegységben fogunk túrázni, ahol lesz hó.
Táv kb. 10-15 km, az időjárási körülményektől függően.
Utazás: autóbuszsal, ind.: 7,30, érk.: 21 óra körül.

Február 17.
szombat



Túravezető:
Bálint József

Gróz József emléktúra

Útvonal: Nagyszentjános vá. – Gyórszentiván.
Táv: 15 km.
Utazás: 6.35 vonattal.



Február 18.

vasárnap



Túravezető:
Csuka István

Várak a Vértesben túramozgalom: 2. túra

Útvonal: Várgesztes – GESZTESI VÁR – Kőhányáspusztai kulcsosház – OROSLÁNKŐ VÁRA (Csáki vár) – Mindszentpuszta – GERENCSÉR VÁR – Vértesszentkereszti kolostorrom (Pusztavám).

(részben OKT jelzésen) Táv: 22 km, szint: 500 m (rövidítéssel: 20 km, szint: 440 m).

Kistúra: Várgesztes – Gesztesi vár – Kőhányáspuszta – tanösvény– Vérteskozma – Ördög-szószék – Filler-árok – Várgesztes. Táv: 17 km, szint: 450 m (rövidítéssel: 14 km, szint: 350 m).

Utazás: busszal, indulás: 7.30, érkezés: 20 óra körül.

Február 24.

szombat

Túravezető:

Horváth

Ferencné

Túra a Szigetközben

Útvonal: Kisbajcs tanösvény – Szőgye – Nagybajcs – Kisbajcs. Táv: 10 km

Menüs étkezési lehetőség a nagybajcsi Öreg Duna étteremben. Utazás: 9.00 autóbusszal.

Február 25.

vasárnap



Túravezető:

Mészáros

László

Országos kéktúra 1. szakasz

Útvonal: Szeleste – Ablánci malom – Tömörd.

Táv: 20,6 km, szint: 210 m.

Utazás: vonattal 8.39-kor Győrből csornai átszállással Szelesteire.





KIKELET HAVA

Márciusban

csütörtök

Túravezető:

Apagyi

Márta

Séta a Duna alatt Visegrád és Nagymaros között

Előzetes regisztráció szükséges, a részleteket a DMRV Zrt által közzétett időpont után ismertetjük. Belépődíjas és előre fizetendő. Pénz visszafizetés nem lehetséges.

Március 3.

vasárnap



Túravezető:

Csuka István

Lendvai

Erzsébet

Keleti-Bakony, Várpalota: Trianon Múzeum

Útvonal: Királyszállás – Burok-völgy (nehezen járható) – Bakonykúti – Inota. Táv: 18 km, szint: 100 m.

Kistúra: Vár-berek – Bátorkő várrom - Várpalota.

Táv: 10 km, szint: 120 m.

Utazás: busszal, indulás: 7.30, érkezés: 19 óra körül.

Március 3.

vasárnap



Túravezető:

Mészáros

László

Országos kéktúra 1. szakasz

Útvonal: Szeleste – Bögöt – Csényeújmajor – Sárvár.

Táv: 22,3 km, szint: 45 m.

Utazás: vonattal 8.39-kor Győrből csornai átszállással Szelestére.

Március 7.

csütörtök

Túravezető:

Apagyi

Márta

Szent Márton Gyalogos Vándorút a Pannonhalmi-dombságban 3. szakasz

Útvonal: Pannonhalmi Apátság – Győrság – Écs -

Szent Pál-hegy – Nyúl. Táv: 19 km, szint: 220 m.

Indulás: 7.10 Győr busz állomás 10-es kocsiallásról Pannonhalma vár főkapuig.

Március 8.

péntek



Töltéstúra: Szőny – Komárom – Rév-Komárom

Táv: 10 km.

Utazás: 8.38 vonattal.

Túravezető: Horváth Ferencné



Március 9.

szombat



Túravezető:

Molnár Zsuzsanna,
Koncz László

Túra a Börzsönyben

Útvonal: Garamkövesd - Király-hegy - Helemba - Szob. Táv: 17,6 km., szint: 380 m.

Utazás: autóbusszal.

Indulás: 6.30, érkezés: 20 óra körül.

Március 9.

szombat



Túravezető:

Bálint József

Országos kéktúra

Útvonal: Tardos – Bányahegyi erdészház –

Péligöldszentkereszt. Táv: 15 km, szint: 300 m.

Utazás: 6.35 vonattal és busszal.

Március 9.

szombat



Túravezető:

Mészáros
László

Reguly Antal Emléktúra (ÉDK teljesítménytúra)

Útvonal: Zirc – Porva-Csesznek – Porva – Borzavár –

Fiatalfő-forrás – Zirc. Táv: 21.9 km; szint: 380 m

Utazás: vonattal 8:13-kor Győrből Zircre.

Kedvezményes nevezés 02.27-ig!

Márc. 15-17. Barangolások Karintiában:

(péntek-vas.)



Túravezető:

Csuka István

Tavasz a tavaknál – tél a hegyekben!

Tóparti sétatúrák és hegyvidéki havas túrák libegőzés,

városnézések: Klagenfurt, Velden, Millstatt, Gmünd.

Wörthi-tó, Ossiachi-tó, Millstatti-tó, Wurzen-hágó.

Háromhatár (1508 m) – hegyvidéki túra 3 országban.

Szállás szerényebb szállodában, félpanzióval.

Utazás: busszal, indulás: 6.30, érkezés: 21 óra körül.

Március 17.

vasárnap



Túravezető:

Mészáros
László

Országos kéktúra 2. szakasz

Útvonal: Káld – Hidegkúti vadászház – Rózsáskerti erdészház – Gérce – Sárvár.


Táv: 23,9 km, szint: 205 m.

Utazás: vonattal 6.10-kor Győrből celdömölki és sárvári átszállással Káldra.





Március 22. Túra a Szigetközben
péntek Dunaszeg, Morotva tó, Duna-part.
Túravezető: Táv: 8 km.
Horváth F. né Utazás: 9.00 autóbusszal.

Márc. 22-25. II. Rákóczi Ferenc emléktúra
péntektől - Szállás Sátoraljaújhelyen a Kossuth Panzióban.
hétfőig Utazás vonattal illetve egyénileg is lehetséges.
Túravezető: A túra célpontokra közlekedés bérelt busszal (min. 15
Mesics Imre fő esetén). Kis és közepesen nehéz túrák 2 napban.
Vasárnap ünnepség Borsiban (Szlovákia).
Részletes programterv és költségek a február elején.
Jelentkezési határidő: 2023. február 10.

Március 23. Soproni tekergés
szombat 
Túravezető: Útvonal: Brennbergbánya – Erdő Háza – Tolvaj-árok –
Bálint József Iskola. Táv: 16 km, szint: 200 m.
Utazás: 6.43 vonattal és busszal.

Március 23. Beszámoló VTSZ Közgyűlés (Budapest).

Március 24. Petőfi emlékek nyomában a Kemenesháton
vasárnap 
Túravezető: Útvonal: Ostffyasszonyfa vá. – Hadifogoly- temető
Csuka István és tábor romjai – Ostffyasszonyfa (Petőfi kiállítás) –
Csöngye (Weöres S. Múzeum) + Kemenesmihályfa –
Kemenessömjén (Berzsenyi Présház). Táv: kb. 15 km.
Utazás: autóbusszal, ind.: 7,30, érck.: 19 óra körül.

Március 25. Túra a Bakonyban
hétfő 
Túravezető: Útvonal: Vinye vá. - Likas-kő - Pápalátó kő -
Molnár Zsuzsanna Fenyőfő - Hálóvető-árok - Ménesjáráspuszta -
Porva - Porva-Csesznek vá.
Táv: 17 km., szint: 675 m.
Utazás vonattal.

Március 28. Munkatúra a Sokoróban: útjelzés javítás, bozótirtás.
csütörtök Utazás: busszal vagy személygépkocsival.
Túravezető: További információk a túra előtt 2 héttel.
Csuka István



SZELEK HAVA

Április 2.

kedd

Túrávezető:

Csuka István

Munkatúra a Sokoróban:

útjelzés javítás, szalagozás.

Utazás: busszal vagy személygépkocsival.

További információk a túra előtt 2 héttel.

Április 4.

csütörtök



Bakonyi túra:

Bakonszentlászló – Vinye. Táv: 10 km.

Utazás a 8.13-es bakonyi vonattal.

Túrávezető: Szűcs Tiborné.

Április 4.

csütörtök

Túrávezető:

Apagyai

Márta

Szent Márton Gyalogtúra a Pannonhalmi-domságban 4. szakasz

Útvonal: Nyúl – Győrújbarát – Ménfőcsanak – Győr.

Táv: 20 km, szint: 250 m. Indulás: 7.25 Győr autóbusz

állomás 8-as kocsállásról Nyúlig.

Április 6.

szombat

PANNONHALMA ÉS RAVAZDI RÓKA TELJESÍTMÉNYTÚRÁK

Szervezők: elnökség, túrávezetők.

A túrákon nevezési díj befizetésével lehet részt venni. Díjazás: oklevél, kitűző.

1. Részlátv: Pannonhalma 10 teljesítménytúra.

Útvonal: Pannonhalma, Píactér – Apátság – Imre herceg-hegy – Illaki-erdő – Ravazd, Jegenye Étterem. Táv: 10 km, szintemelkedés: 150 m.

2. Részlátv: Ravazdi róka 10 teljesítménytúra. Családi túratáv!

Útvonal: Ravazd, Jegenye Étterem– Rekettyés-tető– Vadles- Ravazd.

Táv: 10,5 km, szint: 220 m.

3. Részlátv: Ravazdi róka 15 teljesítménytúra.

Útvonal: Ravazd, Jegenye Étterem – Rekettyés-tető - Jánosházi pihenő - Ravazd. Táv: 17 km, szint: 300 m.

4. Részlátv: Ravazdi róka 20 teljesítménytúra.

Útvonal: Ravazd, Jegenye Étterem – Rekettyés-tető – Vadalmás pihenőhely - Jánosházi pihenő - Ravazd.

Táv: 21,8 km, szint.: 300 m.

5. Részlátv: Ravazdi róka 30 teljesítménytúra (táv: 29 km, sz: 400 m.)

6. Részlátv: Ravazdi róka 40 teljesítménytúra (40,5 km, sz:560 m).

7. Részlátv: Pannonhalma 50 teljesítménytúra (49 km, sz:760 m).

(Részletes információk 1 hónappal a túra előtt: www.gyvte.hu)

A Teljesítménytúrákon a kapott igazoló lappal kell a kijelölt útvonalat bejárni (ellenőrző pontok érintésével), **szintidőn belül.**



Április 7.

vasárnap



Túravezető:

Molnár

Zsuzsanna

Csak csajok – út az ismeretlenbe

Utazás: autóbusszal.

Indulás: 6.30, érkezés: 20 óra körül.



Április 13.

szombat



Túravezető:

Horváth

Ferencné

Látogatás a Pénzmúzeumban

A látogatás ingyenes, de regisztráció miatt előjelentkezést kérek.

Utazás: 7.38 vonattal.

Április 13.

szombat



Túravezető:

Bálint József

Burgenlandi túra

Útvonal: Várbalog – Albertkázmerpuszta – Féltorony – Boldogasszony (Frauenkirchen). Táv: kb. 17 km.

Utazás: 6.46-kor vonattal, majd tovább busszal, vissza Frauenkirchenből Fertőszentmiklóson át Győrbe.

Április 14.

vasárnap



Túravezető:

Csuka István

Lendvai

Erzsébet

Várak a Vértesben túramozgalom: 3. túra

Útvonal: Pusztavám, Malomerdő Panzió – GERENCSÉR VÁR – Csuka-tó – Vén-cser – CSÓKAKŐ VÁR – Csókakő. (részben OKT jelzésen)
Táv: 19 km, szint: 400 m.

Kistúra: Pusztavám, Malomerdő Panzió – OKT jelzés – Vén-cser – CSÓKAKŐ VÁR – Csókakő. (részben OKT jelzésen) Táv: 12 km, szint: 300 m.

Utazás: busszal, indulás: 7.30, érkezés: 20 óra körül.

Április 14.

vasárnap



Túravezető:

Országos kéktúra 2. szakasz

Útvonal: Káld – Hosszúpereszteg – Szajki erdészház.

Táv: 16,7 km, szint: 125 m.

Utazás: vonattal 6.10-kor Győrből celldömölki és sárvári átszállással Káldra.

Mészáros László



Április 18.

csütörtök



Túravezető:
Szűcs Tné

Látogatás a Bélyegmúzeumban (Budapest)

Múzeum megtekintése után, igény szerint városnézés is lehetséges.

Csoportos jegy: 400 Ft/fő, 70 év felett ingyenes.

Utazás a 7.38-as személyvonattal.

Április 18.

csütörtök

Túravezető:
Apagyi Márta

Turistaúton a Bakonytól a Balatonig: 1. szakasz

Útvonal: Városlőd – Szentgál - Miklós Pál-hegy -

Tiszafás erdő – Bánd. Táv: 20 km, szint: 480 m.

Indulás: 5.30 Győr autóbusz állomásról, 4-es kocsiallás, ajkai átszállással.

Április 20.

szombat



Túravezető:
Bálint József

Kalandtúra a Bakonyban

Útvonal: Bakonycsernye – Kisgyón – Burok-völgy –

Isztimér. Táv: 15 km, szint: 200 m.

Utazás: 6.19 vonattal és busszal.

Április 20.

szombat



Túravezető:
Horváth
Ferencné

Kerékpártúra Győr környékén:

Győr– Abda– Öttevény– Kunsziget– Dunaszeg– Győr.

Táv: 40 km.

Indulás: 9.00 Széchenyi tér

Április 20.

szombat



Túravezető:
Mészáros
László

Gerecse 30 (ÉDK teljesítménytúra)

Útvonal: Tatabánya – Pusztatemplom – Vértestolna –

Turul – Tatabánya.

Táv: 27,7 km, szint: 800 m.

Utazás: vonattal 6.35-kor Győrből Tatabányára.

Kötelező előnevezés!



Április 21.

vasárnap



Túravezető:

Csuka István

Lendvai

Erzsébet

Túrák az ezeréves határ mentén: Dél-Burgenland

1. Túra Lafnitztól Allhauig a Lapincs-Patak mentén (Lapincstól Alhóig). Táv: 12 km, szint: 0 m.

Kistúra: Lafnitztól Loipersdorfig (Lipótfalváig).

Táv: 8 km, szint: 30 m.

2. Túra a Ringwarte kilátóhoz (Táv: 2 vagy 4 km, szint: 100 m.), városnézés Hartbergben.

Látogatás az Alsóőri Falumúzeumban.

Utazás: busszal, indulás: 7.30, érkezés: 20 óra körül.

Április 26.

péntek



Túravezető:

Molnár

Zsuzsanna

Túra a Kőszegi-hegységben

Útvonal: Kőszeg - Andalgó - Vasfüggöny turistaút - Ördögtányér - Fatalin-bükkök - Óház-kilátó - Szénsavas-kút - Királyvölgy - Szulejmán-kilátó - Trianoni-kereszt - Kálvária-templom – Koronaőrző bunker - Kőszeg.

Táv: 15 km., szint 600 m.

Utazás vonattal.

Április 27.

szombat



Túravezető:

Mészáros

László

Országos kéktúra 2. szakasz

Útvonal: Szajki erdészház – Ötvös – Kisvásárhely – Sümeg. Táv: 31,8 km, szint: 115 m.

Utazás: vonattal 6.10-kor Győrből celldömölki és sárvári átszállással a Szajki tavakhoz.

Április 27.

szombat

**KIEMELT
TÚRA!**

Bakonyi Csillagtúra Verseny:

Bakonygyirót és környéke.

Gyalogtúrák több útvonalon, cél: Bakonygyirót.

Részletek a túra előtt 1 hónappal lesznek kihirdetve.

Szervezők: Megyei TB és a túravezetőink.

Április 27-

május 1.

szombattól -
szerdáig

Vasutas Természetjárók Tavaszi Csillagtúrája

Helyszín: Verőce, Csattogó-völgy (Börzsöny)

Szervező: VTSZ elnökség, jelentkezés: Zimmermanné Győri Valéria. Kis- közép és nagytúrák, több útvonalon. (Részletes program a későbbi kiírás szerint).



PÜNKÖSD HAVA

Május 1.

szérda



Túravezető:

Horváth

Ferencné

Majális Bécsben

Zenes tartományi felvonulás a városháza előtt.

Utazás: vonattal vagy Flix busszal

Részletek a túra előtt 1 hónappal lesznek kihirdetve.

Május 2.

csütörtök



Túravezető:

Szűcs Tné

Túra Balatonedericsről - Balatongyörökre

Táv: 13 km.

Utazás 7.11-kor Helikon IR vonattal.

Május 4.

szombat

Túravezető:

Bálint József

Sokorói túra

Útvonal: Tényő – Árpád-kút – Nyúli hegy – Horgas –

Nyúl. Táv: 14 km, szint: 200 m.

Utazás: 9.05 busszal.

Május 4.

szombat



Túravezető:

Mészáros

László

Gróf Sándor Móric Emléktúra (ÉDK teljesítménytúra)

Útvonal: Bajna – Halomi-hegy – Csapási-híd – Sas-hegy – Epöl – Bajna.

Táv: 26 km; szint: 688 m

Utazás: vonattal 7:03-kor Győrből tatabányai átszállással Bajnára. Előnevezési lehetőség!

Május 4-7.

(szombattól keddig)



Túravezető:

Csuka István

VIA ADRIATICA – hosszútávú gyalogos vándorút

4. szakasz: minden nap túrák a Kvarner-öböl feletti hegyekben. Napi táv: kb. 15-20 km.

Szállás: önellátó apartmanokban, létszámkorlát!

Utazás: mikrobuszokkal, ind.: 5.30, érck.: 22 óra körül.



Május 9.
csütörtök



Túravezető:
Apagyi Márta

Turistaúton a Bakonytól a Balatonig: 2. szakasz

Útvonal: Bánd - Csatár-hegy - Gizella királyné kilátó - Gulya domb – Veszprém – Nemesvámos, Balácapusztá. Táv: 21 km, szint: 350 m.
Indulás: 6.19 Győr vasútállomásról, Veszprémi átszállással Bándra.

Május 11.
szombat



Túravezető:
Bálint József

Baltoni tekergés

Útvonal: Révfülöp vá. – Balatonrendes – Ábrahámhegy vá. Táv: 15 km, szint: 200 m.
Utazás: 7.10 vonattal.

Május 12.
vasárnap



Túravezető:
Molnár
Zsuzsanna,
Koncz
László

Túra Ausztriába

Hagenbach szurdok, és látogatás Európa legnagyobb magán fenntartású ragadozó madár telepén.

Útvonal: Sankt Andra vor dem Hagenthale - Hubertuskapelle - Hagenbachklamm - Hintersdorf - Schneiderzipf - Sankt Andra vor dem Hagenthale.
Táv: 14,2 km., szint fel: 451 m., szint le: 453 m.
Utazás autóbusszal. Ind.: 06.30., érke.: 20.00. körül.

Május 12.
vasárnap



Túravezető:
Mészáros
László

Országos kéktúra 3. szakasz

Útvonal: Sümeg – Sarvaly erdészház – Zalaszántó.
Táv: 21,5 km, szint: 420 m.
Utazás: vonattal 7.11-kor Győrből Sümegre.

Május 16.
csütörtök



Túravezető:
Wally Tibor

Tata környéki túra

Útvonal: Tata vá. - Fényes tanösvény - Kálvária - Tata vá.
Táv: 14 km, szint 100 m.
Utazás: vonattal, indulás 8,39-kor.



Május 16.

csütörtök



Túravezető:
Apagyi Márta

Vácrátóti Botanikus kert látogatása és túra

Útvonal: Vácrátót - Pápakúti lovastanya - Tece patak – Sződ – Kisderecske - Vác (Sződliget).

Táv: 19,5 km, szint: 150 m.

Indulás: Gyórból az 5.35-ös vonattal, budapesti átszállással.

Május 17.

péntek



Túravezető:
Horváth
Ferencné

Budapesti kirándulás: Gül baba türbe, Óbuda

Margitsziget. Gyalogtúra, múzeumlátogatás.

Táv: 10 km.

Utazás: 7.38 vonattal

Május 18-20.

szombattól

Pünkösöd

hétfőig



Túravezető:
Csuka István

Túrák az ezeréves határ mentén: Felvidék

A Beszkidék gerincén Csehország és Szlovákia határán. Napi táv: kb. 15-20 km.

Szállás: önellátó apartmanokban, **létszámkorlát!**

Utazás: mikrobuszokkal, ind.: 6.30, ér.: 21 óra körül.

Május 25/26.

Vasutas Természetjáró Nap – Sárvár és környéke

Kisebb túra és városnézés Sárváron. Közös program a szombathelyi és soproni egyesületekkel.

Szervező: Vasi Múzeumbarátok Egylete.

(Részletes program a későbbi kiírás szerint)

Május 31.

péntek



Vértesi túra

Útvonal: Várgesztes – Majk – Oroszlány. Táv: 11 km.

Utazás 7.38 vonattal, majd busszal Várgesztesre.

Túravezető: Horváth Ferencné



NAPISTEN HAVA

Június 1.

szombat

Túravezető:

Bálint József

Balatoni túra

Útvonal: Tihany – Sajkod – Aszófő.

Táv: 15 km, szint: 200 m.

Utazás: 7.40 busszal.

Június 6.

csütörtök

Túravezető:

Apagyai Márta

Turistaúton a Bakonytól a Balatonig: 3. szakasz

Útvonal: Nemesvámos – Balácapusztá – Veszprémfajszt

- Király kút – Paloznak – Csupak – Balatonfüred. Táv:

20 km, szint: 180 m.

Indulás: 5.40 Győr autóbusz állomás 5-ös kocsiallásról veszprémi átszállással.

Június 6.

csütörtök

Túravezető:

Szűcs Tné

Túra az Agostyáni Arborétumban

Utazás a 7.38-as vonattal Tatáig, onnan busszal

Agostyánba. Igény esetén, délután séta Tatán.

Belépődíj: nyugd. 1000 Ft/fő, szakvez.: 10.000 Ft/csup.

Június 8.

szombat



Túravezető:

Mészáros

László

Wittmer Antal túra (ÉDK teljesítménytúra)

Útvonal: Baj – Agostyán – Vértestolna – Bundschuh-

kút – Pusztatemplom – Baj.

Táv: 27,5 km, szint: 608 m.

Utazás: vonattal 6:35-kor Győrből tóvároskerti átszállással Bajra.

Június 8.

szombat



Túravezető:

Csuka István

Gazsó Attila

Lendvai

Erzsébet

Túrák az ezeréves határ mentén: Felvidék

Túra a Javorník gerincén a Fehér-Kárpátokban.

Útvonal: Stary Hrozenkov – Zítková Skanzen –

Hutiska - Koncích – Javorník (783 m) - Rybníky.

Táv: 25 km, szint: 680 m.

Középtúra: Stary Hrozenkov – Zítková Skanzen –

Hutiska - Koncích – Rybníky. Táv: 15 vagy 18 km,

szint: 480 m.

Kistúra: Stary Hrozenkov – Zítková Skanzen –

Hutiska - Zítková – Stary Hrozenkov.

Táv: 10 km, szint: 400 m.

Utazás: busszal, indulás: 6.30, érkezés: 20 óra körül.



Június 14.
péntek



Kerékpártúra: Tata, Fényes tanösvény

A kerékpárjegyet és a helyjegyet ajánlott előre megvenni. Táv: 40 km.
Utazás: 7.38 vonattal Tata-Tóváros állomásig.
Túravezető: Horváth Ferencné

Június 15.
szombat
Túravezető:
Bálint József

Bakonyi túra: Barátok útja

Útvonal: Bakonybél - Csárdatető – Fenyőfő.
Táv: 16 km, szint: 200 m.
Utazás: 7.40 busszal.

Június 16.
vasárnap

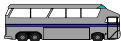


Túravezető:

Országos kéktúra 3. szakasz

Útvonal: Zalaszántó – Rezi – Gyöngyösi csárda – Hévíz – Keszthely.
Táv: 23,8 km, szint: 400 m.
Utazás: autóbusszal 6.30-kor Győrből Zalaszántóra.
Mészáros László

Június 22.
szombat



Túravezető:
Molnár Zsuzsanna,
Koncz László



Csúcskeresztek az Osztrák Alpokban I.

Az idei évben induló túrasorozat során az osztrák Alpok 1500 méter feletti csúcsaira látogatunk el. Első célpontunk az 1910 méter magas Polster. Közepesen nehéz magashegyi túra.
Útvonal: Präbichl (1204 m.) - Polster schutzhaus - Polster (1910 m.) - Hirscheeggsattel - (1699 m.) - Leobner hütte - Präbichl. Utazás 20 fős kisbusszal.
Táv: 9,49 km., szint fel: 617 m., szint le: 637 m.

Június 23.
vasárnap



Országos kéktúra 4. szakasz

Útvonal: Tapolca– Lesenceistvánd– Vállus– Keszthely.
Táv: 29,4 km, szint: 545 m.
Utazás: vonattal 7.11-kor Győrből Tapolcára.
Túravezető: Mészáros László

Június 25-30.
kedd-vasárnap



Túravezető:
Molnár
Zsuzsanna,
Koncz László

Utazás a Francia Alpokba

Felvonóval az Aiguille du Midi (3842 m.) csúcsára, és további túrák a francia Alpokban Chamonix környékén. Tranzitszállás az odaúton a Comói-tó környékén, a visszaúton Salzburg közelében. Részletes program március első felében kerül meghirdetésre. Utazás autóbusszal.
Ind.: kedd 06.00., érke.: vasárnap 22.00. körül.



Jún. 26-30. 68. Országos Vasutas Természetjáró Találkozó
szerda-vas. Rendező: Vasutas Természetjárók Szöv. elnöksége.
Kis- közép és nagytúrák többféle útvonalon. Jelentkezés:
Zimmermanné Győri Valéria. (Részletes kiírás később.)



ÁLDÁS HAVA

Július 4.
csütörtök



Túravezető:
Szűcs Tné

Balaton-felvidéki túra

Útvonal: Veszprém – Veszprémfajszt - Király-kút –
Király-kúti-völgy – Lovas - Csupak (fürdés). Táv: 15 km,
szint: 200 m. Utazás a 6.19-es bakonyi vonattal
Veszprémig, onnan busszal Veszprémfajszt.

Július 6.



Szombat
Túravezető:
Bálint József

Túra a Velencei-hegységben

Útvonal: Dinnyés - Pákozdt - Ingókövek – Meleg-hegy
– Velence. Táv: 16 km, szint: 200 m.
Utazás: 7.56 vonattal, majd tovább busszal.

Július 7.
vasárnap



Túravezető:
Molnár
Zsuzsanna,
Koncz László



Csúcskeresztek az Osztrák Alpokban II.

Az idei évben induló túrasorozat során az osztrák Alpok
1500 méter feletti csúcsaira látogatunk el.

Második célpontunk a 2277 méter magas Hochschwab.
Nehéz magashegyi túra, néhány rövid szakaszon
láncos biztosítással!

Útvonal: Seewiesen (934 m.) - Florlhütte (1284 m.) -
Voisthaler hütte- Schiestlhaus - Hochschwab (2277 m.)-
Seewiesen. Táv: 22,8 km, szint fel: 1418 m, le: 1400 m.
Utazás 20 fős kisbusszal.

Július 7.
vasárnap



Túravezető:

Országos kéktúra 5. szakasz

Útvonal: Tapolca – Szent György-hegy – Szigliget –
Badacsonytördemic.

Táv: 17,2 km, szint: 380 m.

Utazás: vonattal 7.11-kor Győrből Tapolcára.

Mészáros László



Július 20.
szombat



Túravezető:
Mészáros
László

**Gyapjaszák éjszakai pontkereső túra
(ÉDK teljesítménytúra)**

Útvonal: a 15 térképen megadott pontból tetszőleges
10 érintése este 8-tól reggel 5-ig.

Táv: 20 km, szint: 600 m.

Utazás: előzetes jelentkezés után egyeztetve!

Július 20.
szombat



Túravezető:
Molnár
Zsuzsanna,
Koncz László

Túra Ausztriába a Rax-ra

A Rax-felvonóval megyünk fel a túra kiindulópontjára.

Útvonal: Rax felvonó hegyi állomása (Berggasthof,
1547 m.) - Praterstern (1623 m.) - Otthaus (1644 m.) -
Jakobskogel (1737 m.) - Preinerwand (1783 m.) - Neue
Seehütte (1648 m.)- Seeweg- Praterstern- Berggasthof.

Táv: 14 km., szintkülönbség: 250 m.

Utazás autóbusszal. Ind.: 06.30., ér.: 20.00. körül.

Július 25.

csütörtök

Túravezető:
Szűcs Tné

Balatoni túra és fürdés

Balatonkenese – Magaspart és kilátó.

Túra után fürdés a helyi strandon. Táv: 8 km.

Indulás 7 órakor a szántódi busszal.

Hazautazás ugyanezen az útvonalon.

Július 25.

csütörtök

Túravezető:
Apagyai Márta

Balatoni túra, fürdőzéssel

Útvonal: Alsóörs - Somlyó-hegyi kilátó – Káptalanfüred
– Balatonalmádi – Balatonfűzfő, Föveny strand.

Táv: 21 km, szint: 350 m.

Indulás: 5.40 Győr autóbusszállomás 5-ös kocsiallásról.

**Július 24-
aug. 2.**

(szerdától-
péntekig)



Túravezető:
Csuka István

Balkáni utazás:

Észak-Macedónia, Albánia és Montenegró

Városnézés Skopjeban és albán városokban, Ohridi-tó,
Shkodrai-tó. Jeep safari, hegyvidéki és tengerparti túrák,
fürdés, fakultatív pihenés a tengerparton, hajókirándulás.

(Többnapos tengerparti szállás Albániában, tranzit
szállás több helyen. Részletes program januárban.)

Szállás szerényebb szállodákban, félpanzióval.

Utazás: busszal, indulás szerdán: 5.30-kor, érkezés:
következő héten pénteken éjfél körül!



ÚJ KENYÉR HAVA

Aug. 8.

csütörtök

Túravezető:

Apagyai Márta

Balaton-felvidéki túra

Útvonal: Zalalhaláp szoborpark, mamutfenyő – Tapolca

– Lesenceistvánd. Táv: 21 km, szint: 270 m.

Indulás: 5.30 Győr autóbusz állomás 4-es kocsiallásról a Révfülöpi busszal.

Aug. 8-11.

csüt.-vas.

Vasutas Forrás Emléktalálkozó (Budapest környéke)

Szervező: Északi Fény TE, jelentkezés: Zimmermanné

Győri Valéria. Kis- közép és nagytúrák, több útvonalon.

(Részletes program a későbbi kiírás szerint.)

Aug. közepe



Túravezető:

Csuka István

Külföldi túra

Hegyvidéki túrák, városnézések, kastély- és

várlátogatás. (Részletes program januárban.)

Utazás: busszal, indulás: 6.30, érkezés: 22 óra körül.

Aug. 15.

csütörtök



Túra és fürdés Tihany-Sajkodon

Túra a félszigeten (a túra hossza az időjárástól függ).

Utazás 7 órakor a szántódi busszal Veszprémbe,,

onnan tovább busszal Tihanyba.

Túravezető: Szűcs Tiborné

Aug. 17.

szombat



Túravezető:

Molnár

Zsuzsanna,

Koncz László



Csúcskeresztek az Osztrák Alpokban III.

Az idei évben induló túrasorozat során az osztrák Alpok

1500 méter feletti csúcsaira látogatunk el. Harmadik

célpontunk a 2165 méter magas Reichenstein.

Közepesen nehéz magashegyi túra.

Útvonal: Präbichl (1232 m.) - Reichenstein (2165 m.) -

Reichensteinhütte - Präbichl.

Táv: 8,45 km., szint fel: 977 m., szint le: 986 m.

Utazás 20 fős kisbusszal.

Aug. 24.

csütörtök

Túravezető:

Szűcs Tné

Füldőtúra Balatonyörökre

Útvonal: Vonyarcvashegy – B.györök, strand, fürdés.

Táv: 5 km. Utazás a 7.11-es Helikon IR vonattal

Vonyarcvashegyig. Hazautazás ugyanerre.



Aug. 25.
vasárnap



Túravezető:
Horváth
Ferencné

Kerékpártúra: Liszt Ferenc emléktúra

Útvonal: Harka - Sopronnyék – Doborján - Raiding
(Liszt Ferenc múzeum). Táv: 40 km.

A kerékpárjegyet és helyjegyet ajánlott előre megvenni.
Utazás: Győrből a 6.43-as vonattal.

**Augusztus 28-
szeptember 1.**
szerda-vasárnap



Túravezető:
Molnár
Zsuzsanna,
Koncz László

Fenyőfától a pálmafáig: Utazás Szlovéniába

Bled, Vintgar szurdok, Trieszt és Miramare kastély,
Grotte Gigante barlang.

2 éj szállás Bovecben, 2 éj szállás Isola környékén.

Utazás: autóbusszal.

Ind.: szerdán 6.00-kor, érke. vasárnap 22 óra körül.



FÖLDANYA HAVA

Szept. 2.
vasárnap



Túravezető:
Csuka István
Lendvai
Erzsébet

Túrák az ezeréves határ mentén: Felvidék

Sziklavárak nyomában a Fehér-Kárpátokban.

Útvonal: Oroszlánkő váralja – Oroszlánkő vára –
Boszorkány-sziklák – Vöröskői sziklák – Lednic vára
– Lednici sziklák. Táv: 15 km, szint: 700 m.

(Kitérő a Chmelová csúcsra: 1 km, szint: 100 m.)

Kistúra: Oroszlánkő váralja – Oroszlánkő vára –
Boszorkány-sziklák – Vöröskői sziklák – Lednic vára.
Táv: 11 km, szint: 580 m.

A legkönnyebbik útvonalon: 11 km, szint: 440 m.

Utazás: busszal, indulás: 6.30, érkezés: 20 óra körül.

Szept. 5.
csütörtök



Túravezető:
Szűcs
Tiborné

Őszi túra Badacsonyan

Útvonal: Badacsonyládbi. – Kuruc-körút - Rózsakő –
Badacsony v.á. Táv: 12 km. Utazás a 7.11-es Helikon
IR vonattal Tapolcáig, majd tovább Badacsonyládbiig.



Szept. 5.
csütörtök



Túravezető:
Apagyai Márta

Veresegyházi medveotthon látogatása és túra

Útvonal: Ivacs – Medveotthon – Fót – Mogyoród.

Táv: 19 km, szint: 200 m.

Indulás: 5.35-ös vonattal Győrből Bp. Keleti pu.,
Metróval a Nyugatiba, onnan Ivacsra.

Túra Veresegyházára a medveotthonba, onnan Fóton
keresztül Mogyoródra.

Szept. 7.
szombat



Túravezető:
Mészáros
László

Alpannonia 25 (ÉDK teljesítménytúra)

Útvonal: Kőszeg – Cák – Velem – Szent-Vid –
Hörmann-forrás – Szikla-forrás – Óház-tető – Szultán-
kilátó – Kőszeg. Táv: 25,44 km; szint: 630 m.

Utazás: vonattal 7:39-kor Győrből szombathelyi
átszállással Kőszegre.

Szept. 9.
hétfő

Túravezető:
Molnár
Zsuzsanna

Túra a Keleti-Bakonyban

Útvonal: Kincsesbánya - Szeg-hegy - Gányás - Műút -
Zseri Vadászház - Pisztrángos-tó - Fehérvárcsurgói-
kastély - Gátórház - Kincsesbánya.

Táv: 21,2 km, szint 336 m. Utazás tömegközlekedéssel.

Szept. 12.
csütörtök



Túravezető:
Wally Tibor

Balaton-felvidéki túra

Útvonal: Theodóra tanösvény - Kővágóörs – Révfülöp.

Táv: 16 km, szint 200 m

Utazás: vonattal, indulás 7.11-kor.

Szept. 13.
péntek



Szept. 14.
szombat



Budapest: Merzse mocsár tanösvény

15 állomásos tanösvény, kilátó, piknik hely. Táv: 8 km.

Utazás: 7.38 vonattal.

Túravezető: Horváth Ferencné

Túra a tóra

Útvonal: Tardos / Baj / Tatai Tó

Táv: 14 km, szint: 100 m.

Utazás: 6.35 vonattal.

Túravezető: Bálint József



Szeptember 14-15.

(szo.–vas.)



Túravezető:

Csuka István

Petőfi-, Madách- és Mikszáth emlékhelyek nyomában Palócföldön

Szklabonya, Alsósztrégova (Szlovákia), Horpács, Csesztve, Mohora, Balassagyarmat, Szécsény, Somoskő, Salgó. Napi túra táv: kb. 10 km.
Utazás: busszal, indulás: 6.30, érkezés: 21 óra körül.

Szept. 15.

vasárnap



Túravezető:

Mészáros

László

Országos kéktúra 6. szakasz

Útvonal: Badacsonytördemic – Káptalantóti – Csobánc – Szentbékállá.

Táv: 25,4 km, szint: 1030 m.

Utazás: vonattal 7.11-kor Győrből tapolcai átszállással Badacsonytördemicre.

Szeptember 22.

vasárnap



Túravezető:

Molnár

Zsuzsanna,

Koncz László

Túra Ausztriába a Semmeringre

Útvonal: Semmeringpass (984 m.) – Sonwendstein (1523 m.) – Erzkogel (1504 m.) – Dürriegel (1463 m.) - Liechtensteinhaus – Semmeringpass.

Táv: 11,59 km., szint fel: 655 m., szint le: 644 m.

Utazás autóbusszal.

Ind.: 06.30., érk.: 20.00. körül.

Szept. 26.

csütörtök



Túravezető:

Szűcs Tné

Túra Komáromba

Brigetio Öröksége Látogatóközpont helytörténeti kiállításának (ingyenes) megtekintése, séta a Rüdiger-tó partján, majd a Magyar Tengerésztörténeti Gyűjtemény megtekintése. (200 Ft/fő)

Utazás a 8.38-as vonattal Komáromig.

Szept. 27.

péntek



Kerékpártúra: Tata – Tóvároskert – Tatabánya

Túra az Által ér mentén. A kerékpárjegyet és a helyjegyet ajánlott előre megvenni.

Táv: 40 km.

Utazás: 7.38 vonattal.

Túravezető: Horváth Ferencné

Szept. 28.

szombat

Túravezető:

Csuka István

Munkatúra a Sokoróban:

útjelzés javítás, szalagozás, táblázás.

Utazás: busszal.

További információk a túra előtt 2 héttel.



Szept. 29.
vasárnap

**Sokorói kilátók, magaslatok 10, 15, 20, 50 km
Teljesítménytúra – Győrújbarát, Nyúl környéke.**

Szervezők: elnökség, túravezetők.

A túrákon nevezési díj befizetésével lehet részt venni.

Díjazás: oklevél, kitűző. Ellátás az ellenőrző pontokon.

1. Részta: Sokorói kilátók 10 teljesítménytúra.

Útvonal: Győrújbarát – Gyermecktábor – Józán-völgy – Győrújbarát, Kilátó–
Rákóczi-kő- Győrújbarát, Ildi Presszó. Táv: 10 km, szint: 260 m.

2. Részta: Sokorói kilátók 15 teljesítménytúra.

Útvonal: Győrújbarát – Nyúli kilátó – Józán-völgy – Győrújbarát, Kilátó –
Rákóczi-kő - Győrújbarát, Ildi Presszó. Táv: 15 km, szint: 330 m.

3. Részta: Sokorói kilátók 20 teljesítménytúra

Útvonal: Győrújbarát – Gyermecktábor– Bartus-völgy– Tényő, Árpád-kút –
Nyúli-hegy – Nyúli kilátó – Győrújbarát, Kilátó – Rákóczi-kő –Győrújbarát,
Ildi Presszó. Táv: 21,5 km, sze.:430 m.

4. Részta: Sokorói kilátók 50 teljesítménytúra

(Részletes információk 1 hónappal a túra előtt: www.gyvte.hu)



MAGVETŐ HAVA

Október 3.
csütörtök



Túravezető:
Apagy Márta

Őszi túra a Nagymarosi szelídgesztenyésbe

Útvonal: Visegrád - Királyi palota - Salamon torony –
Fellegvár - Kálvária kápolna - átkelés a révvel -
Nagymaros szelídgesztenyés - Kós Károly kilátó -
Millenniumi emlékmű - szikla szentély – Zebegény.

Táv: 13 km, szint: 540 m.

Indulás: 5.35 Győr vasútállomásról, Tatai és
Esztergomi átszállással.

Október 7.
szombat

Észak-Dunántúli Kupa: Hatos-tölgy túra 30, 10 km
Teljesítménytúra – Kajárpéc. Szervező: Megyei TB.

Okt. 5-8.
(szombattól
keddig)



Túravezető:
Csuka István

VIA ADRIATICA – hosszútávú gyalogos vándorút

5. szakasz: minden nap túrák az Észak-dalmáciai
tengerpart feletti hegyekben, és a tengerpart közelében.

Napi táv: kb. 15-20 km.

Szállás: önellátó apartmanokban, létszámkorlát!

Utazás: mikrobuszokkal, ind.: 5.30, érk.: 22 óra körül.



Október 12. A kéktúrázás napja

Az ország legnagyobb ingyenes közösségi túranapja az MTSZ szervezésében. Az Országos Kékkör (OKT, DDK, AK) - útvonalain több mint 140 túracsoporttal összesen több mint 2580 km-t teszünk meg együtt, egy nap alatt minden évben a rendezvény keretein belül.

Október 12. | Németh Árpád emléktúra a Somló hegyen

szombat



Útvonal: Somlóvásárhely – Hegykapu – Taposó-kút – Szent Ilona kápolna - Szent Margit kápolna, borkóstoló a Bodó pincében. Táv: 8 km. Utazás: 7.11 vonattal.
Túravezető: Horváth Ferencné

Október 17. | Túra a Gerecsében

csütörtök



Túravezető:
Szűcs Tné

Útvonal: Vértesszőlős vá. – Vaskapu – Kilátó - Szelimbarlang – Turul Emlékmű – Tatabánya vasútállomás.
Táv: 15 km, szint: 350 m.
Utazás a 7.38-as személyvonattal Vértesszőlősig.

Október 19. | Túra Ausztriába a Bécsi-Alpokba

szombat



Túravezető:
Molnár
Zsuzsanna,
Koncz László

Útvonal: Bad Schönau - Hutwisch (896 m.) - Gasthaus Ringhofer - Kagerriegel (827 m.) - Gschaidt.
Táv: 13 km, szint fel: 529 m, szint le: 278 m.
Utazás autóbusszal. Ind.: 06.30., érk.: 20.00. körül.

Okt. 19-23. | Vasutas Természetjárók Őszi Csillagtúrája

szombattól -
szerdáig

Szervező: VTSZ elnökség, jelentkezés: Zimmermanné Győri Valéria. Kis- közép és nagytúrák, több útvonalon.
(Részletes program a későbbi kiírás szerint).

Október 20. | Országos kéktúra 6. szakasz

vasárnap



Túravezető:

Útvonal: Szentbékálla – Balatonhenye – Csicsói erdészház – Nagyvázsony. Táv: 22,8 km, szint: 510 m.
Utazás: autóbusszal 6.00-kor Győrből székesfehérvári és révfülöpi átszállással Szentbékállára.
Mészáros László

Október 25. | Hévíz Környéki túra

péntek



Útvonal: Hévíz - Egregy szőlőhegy – Keszthely.
Táv: 10 km. Utazás: 7.11 vonattal.
Túravezető: Horváth Ferencné



Október 26.

szombat



Kilátó túra a Kőszegi-hegységben

Útvonal: Kőszeg vá. – Kincs-hegy – Irány-hegy –

Velem. Táv: 16 km, szint: 300 m.

Utazás: 7.39 vonattal.

Túrávezető: Bálint József

Október 27.

vasárnap



Túrávezető:

Csuka István

Túrák az ezeréves határ mentén: Dél-Burgenland

Wörterbergtől Bocksdorfig (Wörthegetől Baksafalváig).

Útvonal: Wörthegeyi kilátó- Pásztorháza- Kuruc Borozó

–Burgóhegyi kil.–Baksafalva. Táv: 22 km, szint: 400m.

Kistúra: Pásztorháza – Kuruc Borozó – Burgóhegyi

kilátó – Baksafalva. Táv: 17 km, szint: 320 m.

(Rövidítéssel Szentelekre 12,5 km.)

Utazás: busszal, indulás: 6.30, érkezés: 20 óra körül.



ENYÉSZET HAVA

Nov. 3.

vasárnap



Túrávezető:

Csuka István

Lendvai

Erzsébet

Túrák az ezeréves határ mentén: Felvidék, Javornik

Útvonal: Pulčín – Pulčini-sziklák (nehéz szakasz) –

Hradisko (773 m) – Valasská senice – Hubertusz-

kápolna – Cubuv kopec kilátó – Erdei kápolna –

Strelná. Táv: 16 km, szint: 500 m.

Kistúra: Pulčín – Valasská senice – Hubertusz-káp.

– Cubuv kopec kilátó – Erdei kápolna – Strelná.

Táv: 15 km, szint: 400 m.

Utazás: busszal, indulás: 6.30, érkezés: 20 óra körül.

November 7.

csütörtök



Szigetközi túra

Útvonal: Zselykepuszta - Ásványi Duna-ág - betonhajó –

Ásványráró. Táv: 14 km, szint: 50 m.

Utazás: a 9 órakor induló mosonmagyaróvári busszal.

Túrávezető: Wally Tibor

Nov. 7.

csütörtök



Gödöllői Királyi Kastély túra

Útvonal: Gödöllő – Vácegres – Galgamácsa.

Táv: 19 km, szint: 300 m.

Indulás: Győrből a 6.35-ös vonattal, bp.-i átszállással.

Túrávezető: Apagyai Márta

Nov. 8.

péntek

Gödöllő, Máriabesnyő kegytemplom

Táv: 8 km. Utazás: 7.38 vonattal.

Túrávezető: Horváth Ferencné



Nov. 9.

szombat

Túrávezető:

Bálint József

Galya-völgyi túra (OKT)

Útvonal: Fehérvárcsurgó- Galya-völgy- Csókakő.

Táv: 16 km, szint: 200 m.

Utazás: 7.40 busszal.

Nov. 9.

szombat

Túrávezető:

Szűcs

Tiborné

Radnóti Emléktúra a költő halálának 80. évfordulóján

Útvonal: Győr - Élményfürdő – Pinnyéd - Radnóti

Emlékhely (megemlékezés) – Rábca töltés – Újváros, töltés – Győr. Táv: 13 km.

(Hivatalos megemlékezés esetén változhat az indulás időpontja!)

Találkozó: 9 órakor, az Élményfürdő előtt.

Nov. 10.

vasárnap



Országos kéktúra 7. szakasz

Útvonal: Nagyvázsony – Kab-hegy – Úrkút – Városlőd.

Táv: 22,6 km, szint: 470 m. Utazás: busszal 7.40-kor Győrből, veszprémi átszállással Nagyvázsonyba.

Túrávezető: Mészáros László

Nov. 17.

vasárnap



Túrávezető:

Csuka István

Lendvai

Erzsébet

Túrák az ezeréves határ mentén: Dél-Burgenland

Túra Burgautól Radafalváig a Kurucok útján.

Útvonal: Burgau – Kurucok útja – Panoramastrasse –

Némethidegkút – Lapints-part – Radafalva (Vas-Vármegye emlékkő). Táv: 18 km, szint: 150 m.

Kistúra: Burgau – Kurucok útja – Panoramastrasse – Némethidegkút. Táv: 11+1 km, szint: 150 m.

Ensemble Gerersdorf Skanzen.

Utazás: busszal, indulás: 6.30, érkezés: 20 óra körül.

Nov. 21-24.

Évzáró VTSZ Közgyűlés. Rendező: VTSZ elnökség.

Nov. 22.

péntek



Gyarmat: látogatás a 200 éves pincesoron és a

Kálvárián. Táv: 8 km.

Utazás: 8.07 vonattal.

Túrávezető: Horváth Ferencné

Nov. 30.

vasárnap



Túrávezető:

Csuka István

Lendvai

Erzsébet

Túrák az ezeréves határ mentén: Dél-Burgenland

Túra a Lapints völgyétől a Rába völgyéig.

Útvonal: Ercsenye-Schaffelberg–Loipersdorf Therme

- Borosüveg kilátó – Unterlamm – Nesselbachberg – Hohenbrugg an der Raab. Táv: 18 km, szint: 500 m.

Kistúra: Ercsenye - Schaffelberg – Borosüveg kilátó - Mauser – Hohenbrugg kastély – Hohenbrugg an der Raab. Táv: 14 km, szint: 350 m.

Utazás: busszal, indulás: 6.30, érkezés: 20 óra körül.



ÁLOM HAVA



December 7. Mikulástúra

szombat

Túravezető:

Szűcs Tné

Részletes program a későbbi kiírás szerint.

Dec. 7-8.

(szo.–vas.)



Túravezető:

Csuka István

Szomszédolás - Adventi kirándulás:

Túrázással, városlátogatással – adventi hangulatban.

(Részletes program a későbbi kiírás szerint)

Utazás: autóbusszal, ind.: 6.30, érk.: 22 órakor.

Dec. 15.

vasárnap



Túravezető:

Mészáros

László

Mikulás túra (ÉDK teljesítménytúra)

Útvonal: Vasvár – Kismákfa – Rumi erdőslak – Vaskapu – Vasvár.

Táv: 15 km; szint: 250 m

Utazás: vonattal 7:39-kor Győrből szombathelyi átszállással Vasvárra.

Dec. 17. Évzáró Ünnepi Taggyűlés a Klubban, 17 órától.

kedd

Program:

Elnöki beszámoló az egyesület 2024. évi tevékenységéről.

Az év során elért egyesületi és egyéni eredmények ismertetése és méltatása.

Minősített túrázók jelvényeinek átadása.

Kötetlen beszélgetés, majd turistabál.

Dec. 27.

péntek



Túravezető:

Csuka István

Évzáró esti túra a Sokorón, pincelátogatással.

Táv: kb. 10-12 km. Utazás egy dél körül induló vonattal vagy busszal, visszaérkezés az esti órákban.

Részletek 2 héttel korábban lesznek meghirdetve.

Dec. 29.

vasárnap

Túravezető:

Csuka István

Hótaposó gyalogtúra a Bécsei-Alpokban.

Táv kb. 10-15 km, az időjárási körülményektől függően.

Utazás: autóbusszal, ind.: 7,30, érk.: 20 órakor.

2024

Január

Hé	Ke	Sz	Cs	Pé	Sz	Va
1	2	3	4	5	6	7
8	9	10	11	12	13	14
15	16	17	18	19	20	21
22	23	24	25	26	27	28
29	30	31				

Február

Hé	Ke	Sz	Cs	Pé	Sz	Va
				1	2	3
			4	5	6	7
8	9	10	11	12	13	14
15	16	17	18	19	20	21
22	23	24	25	26	27	28
29	30					

Március

Hé	Ke	Sz	Cs	Pé	Sz	Va
					1	2
				3	4	5
6	7	8	9	10	11	12
13	14	15	16	17	18	19
20	21	22	23	24	25	26
27	28	29	30	31		

Április

Hé	Ke	Sz	Cs	Pé	Sz	Va
1	2	3	4	5	6	7
8	9	10	11	12	13	14
15	16	17	18	19	20	21
22	23	24	25	26	27	28
29	30					

Május

Hé	Ke	Sz	Cs	Pé	Sz	Va
					1	2
				3	4	5
6	7	8	9	10	11	12
13	14	15	16	17	18	19
20	21	22	23	24	25	26
27	28	29	30	31		

Június

Hé	Ke	Sz	Cs	Pé	Sz	Va
						1
				2	3	4
5	6	7	8	9	10	11
12	13	14	15	16	17	18
19	20	21	22	23	24	25
26	27	28	29	30	31	

Július

Hé	Ke	Sz	Cs	Pé	Sz	Va
1	2	3	4	5	6	7
8	9	10	11	12	13	14
15	16	17	18	19	20	21
22	23	24	25	26	27	28
29	30	31				

Augusztus

Hé	Ke	Sz	Cs	Pé	Sz	Va
					1	2
				3	4	5
6	7	8	9	10	11	12
13	14	15	16	17	18	19
20	21	22	23	24	25	26
27	28	29	30	31		

Szeptember

Hé	Ke	Sz	Cs	Pé	Sz	Va
						1
					2	3
				4	5	6
7	8	9	10	11	12	13
14	15	16	17	18	19	20
21	22	23	24	25	26	27
28	29	30				

Október

Hé	Ke	Sz	Cs	Pé	Sz	Va
					1	2
				3	4	5
6	7	8	9	10	11	12
13	14	15	16	17	18	19
20	21	22	23	24	25	26
27	28	29	30	31		

November

Hé	Ke	Sz	Cs	Pé	Sz	Va
					1	2
				3	4	5
6	7	8	9	10	11	12
13	14	15	16	17	18	19
20	21	22	23	24	25	26
27	28	29	30			

December

Hé	Ke	Sz	Cs	Pé	Sz	Va
						1
					2	3
				4	5	6
7	8	9	10	11	12	13
14	15	16	17	18	19	20
21	22	23	24	25	26	27
28	29	30	31			

A Győri Vasutas Természetjáró Egyesület vezetősége:

Csuka István elnök (70/258-5098).

Elnökségi tagok:

Koncz László (70/534-6282), Molnár Zsuzsanna (70/413-0620),
Raskó Klára (20/516-6759), Scheidlberger László (30/240-7675)

Honlapunk címe: gyvte.hu

Közhasznúsági fokozata: közhasznú szervezet

Adószáma: 18016385-1-08

TÚRAVEZETŐINK

Név	E-mail	Telefonszám
Apagyi Márta	marta@apagyi.hu	20/431-3073
Bálint József	dorombolo1956@gmail.com	20/445-4265
Csuka István	istvan.csuka@gmail.com	70/258-5098
Horváth Ferencné	khorvathferencne@gmail.com	20/200-3268
Koncz László	kncz@freemail.hu	70/534-6282
Mesics Imre	mesicsim1@t-online.hu	20/969-6284
Mészáros László	meszaro4@gmail.com	20/944-7385
Molnár Zsuzsanna	molnar.zsuzska1970@gmail.com	70/413-0620
Szűcs Tiborné	ica.szucs@gmail.com	20/496-0155
Wally Tibor	wally.tibor@gmail.com	30/811-8298
Zimmermanné Győri Valéria	gyorivali@boltnet.hu	20/913-4060

A túravezetők önkéntes munkát végeznek.

***A túrákon esetlegesen felmerülő problémákért, sérülésért, balesetért
semminemű anyagi vagy erkölcsi kártérítés nem igényelhető,
sem az egyesülettől, sem a túravezetőktől!***